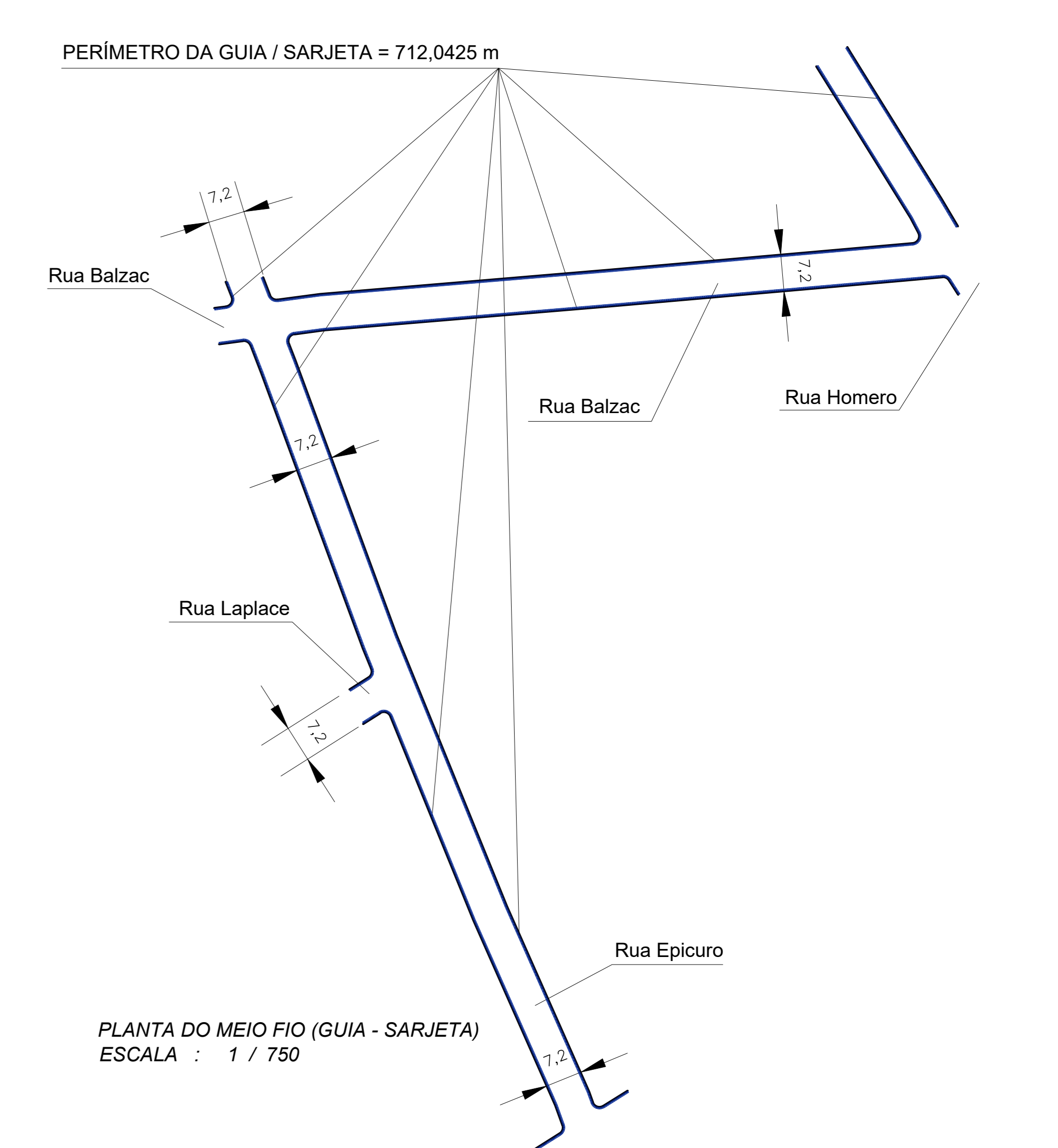
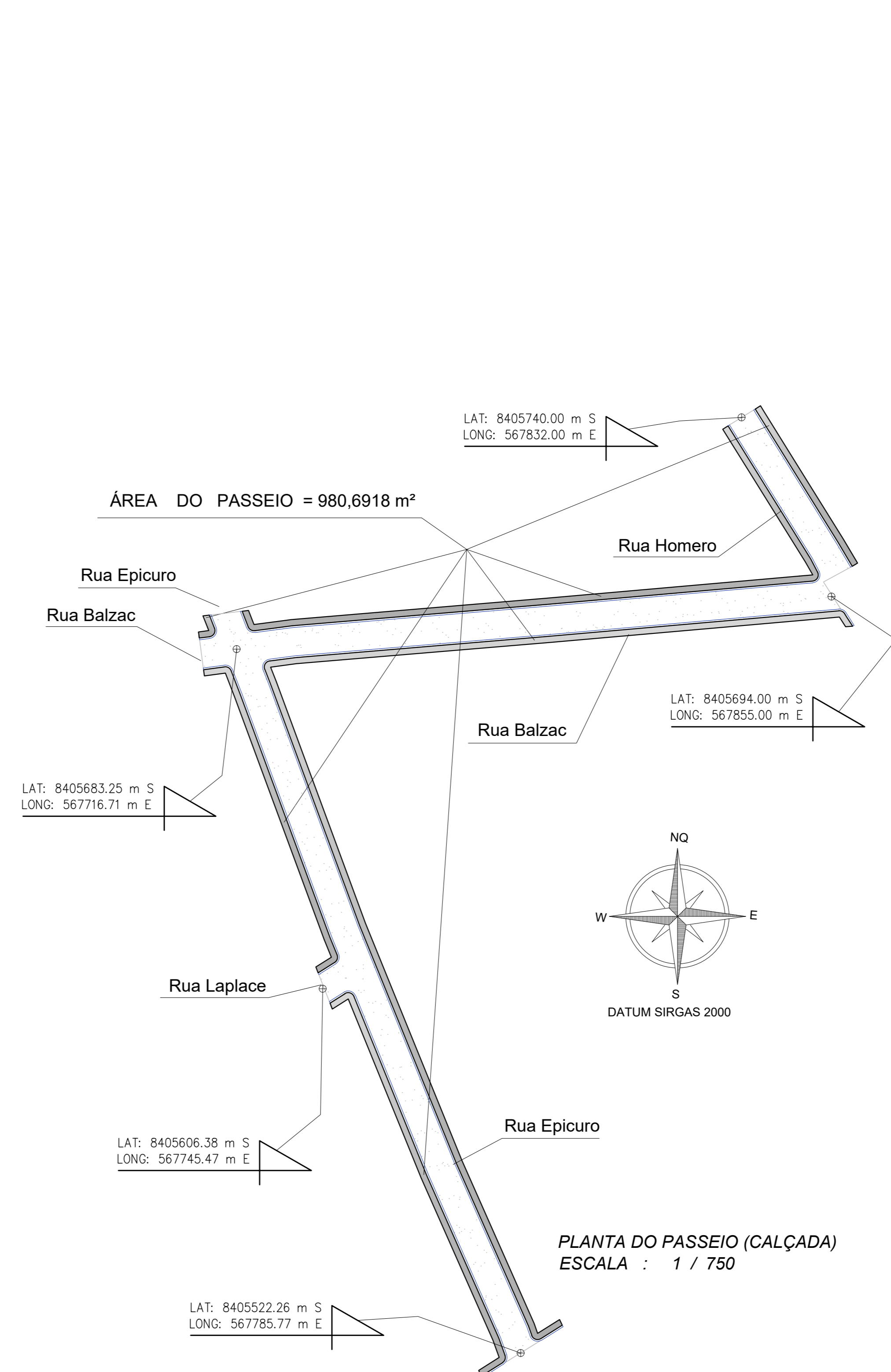
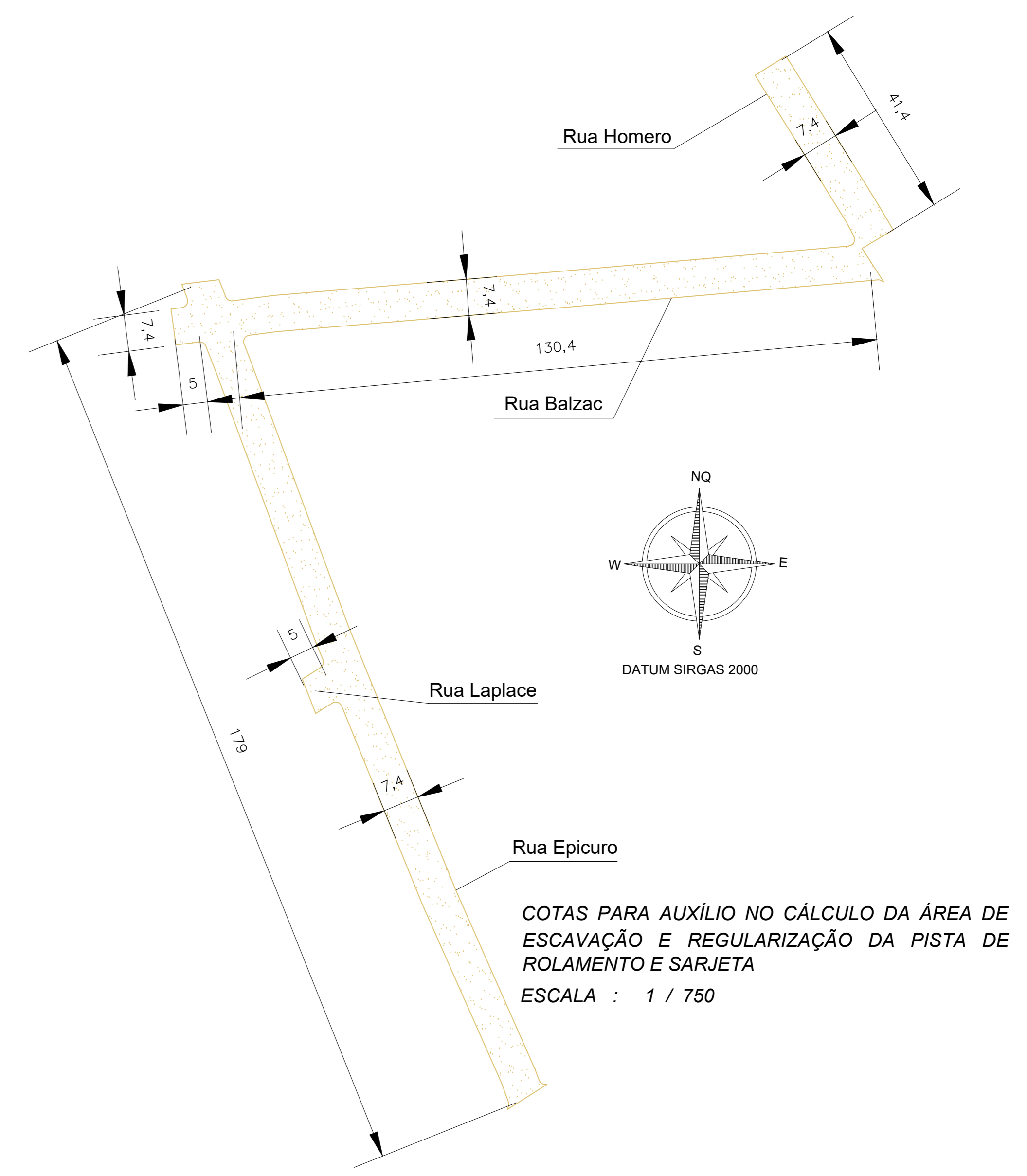
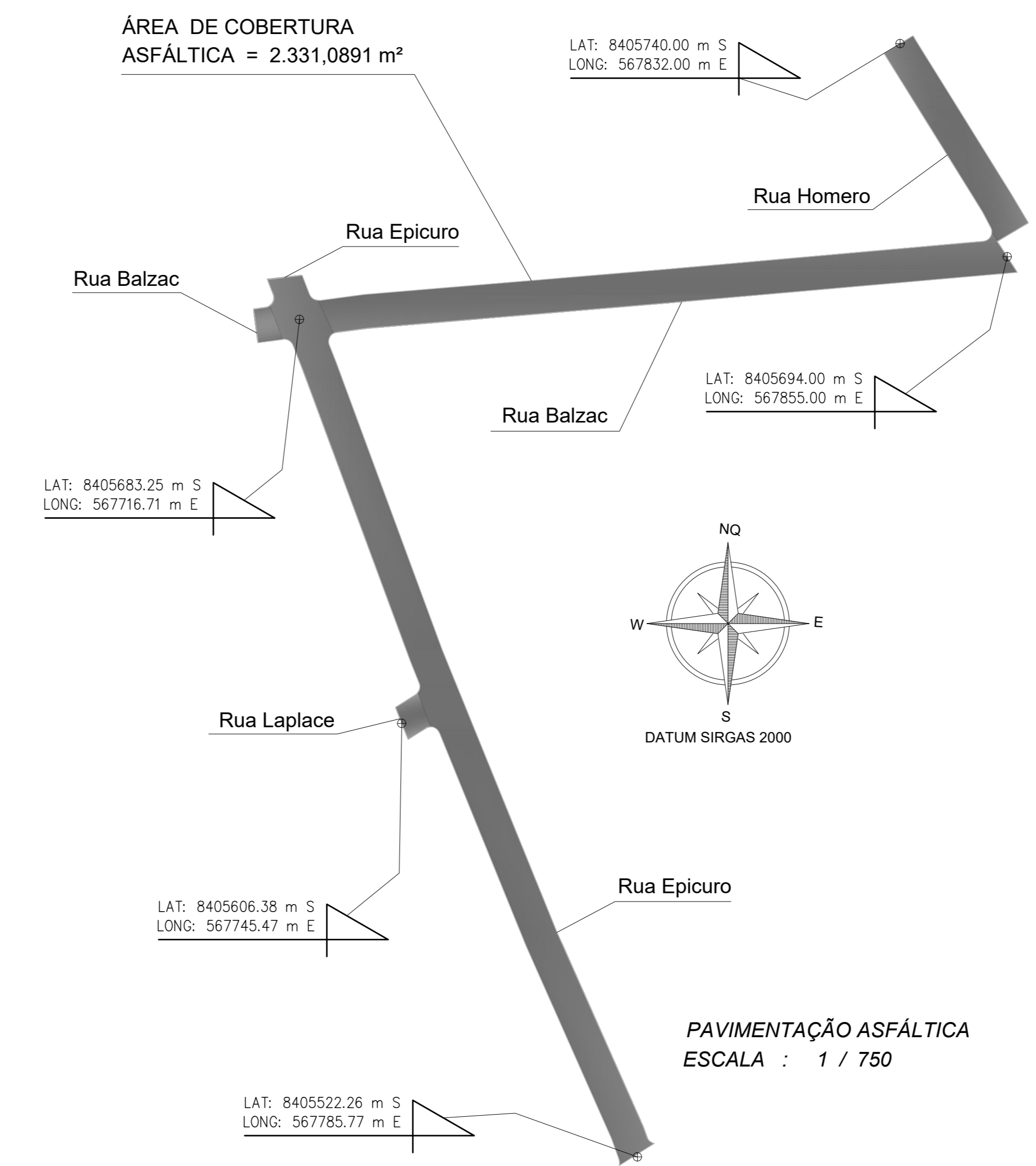
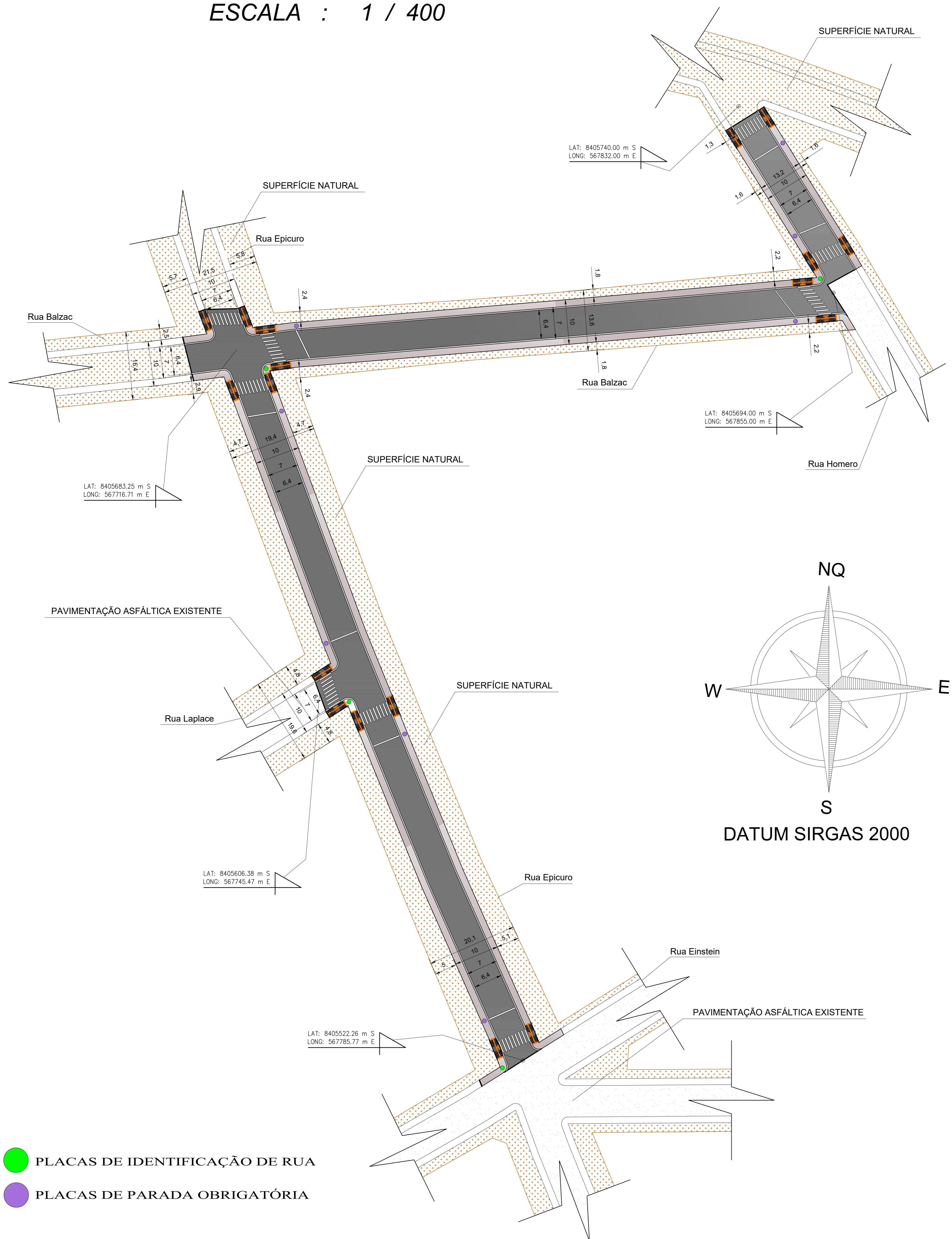




PLANTA DA GEOMETRIA E SINALIZAÇÃO DAS RUAS
ESCALA : 1 / 400



- PLACAS DE IDENTIFICAÇÃO DE RUA
- PLACAS DE PARADA OBRIGATÓRIA

Projeto Arquitetônico / Urbanístico	
Pavimentação em PMF	
RUA: Pitágoras-Licurgo-Kant-Hegel-Epicuro-Balzac-Homero Montalvânia - MG	
ÁREA: 8.448,8353 m ²	
Indicadas	
PROJETO GEOMÉTRICO DAS RUAS EPICURO - BALZAC - HOMERO	
DATA: Fevereiro / 2021	
Richard Gonçalves Moreira de Souza Engenheiro CIVIL - CRBA-MG: 214.063/D	
A/0	5/6